

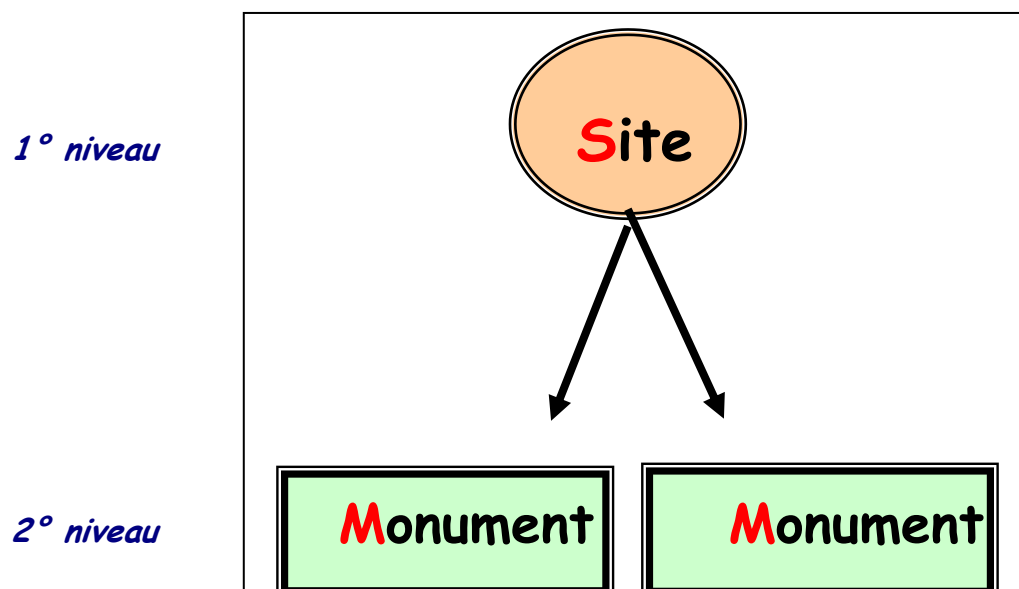
Projet de gestion du patrimoine culturel de la Tunisie

Caracteristiques des fiches

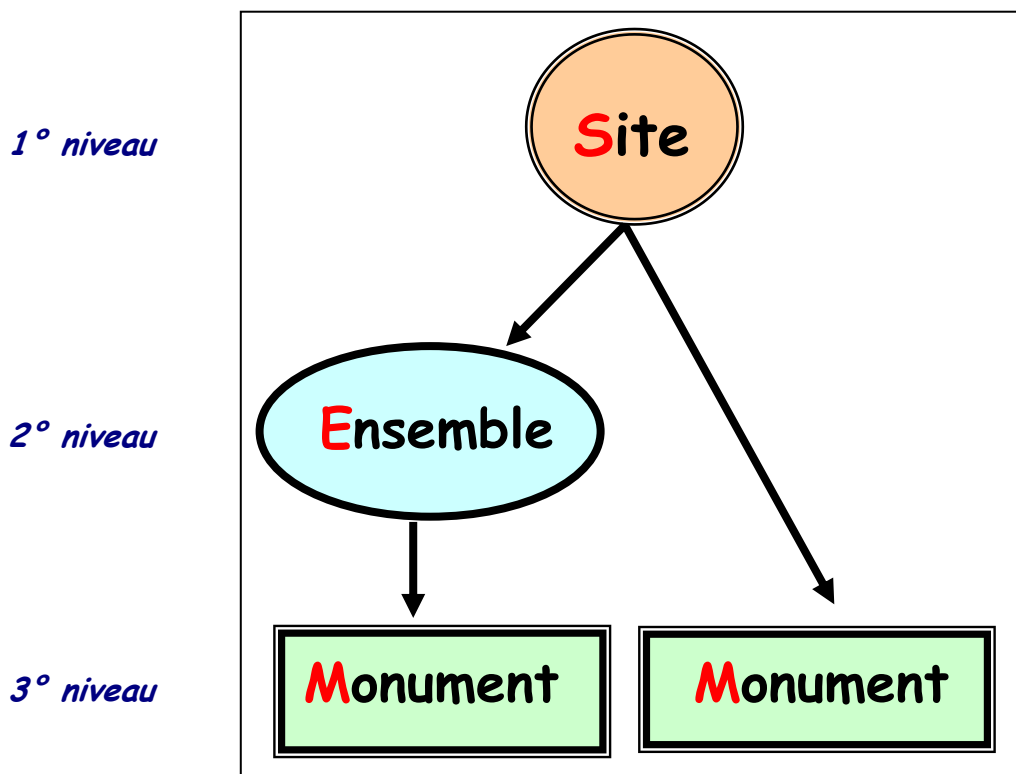
La structure de la fiche présentée pour la soumission au concours a été élaborée selon les indications contenues dans la lettre d'invitation:

- indications de l'INP de la Tunisie,
- "fiche d'indexation minimale des monuments historiques et des édifices du patrimoine architectural", et "fiche d'indexation minimale pour les sites archéologiques" du Conseil de l'Europe,
- normes ICOMOS.

Le Conseil de l'Europe a d'abord rédigé une fiche MONUMENT et ensuite une fiche pour le SITE.



L'ICOMOS suggère de décrire le site sous l'aspect morphologique, de la végétation et des risques physiques et anthropiques. L'ICOMOS, en outre, introduit le concept fondamental d'ENSEMBLE pour définir correctement la structure complexe des établissements.

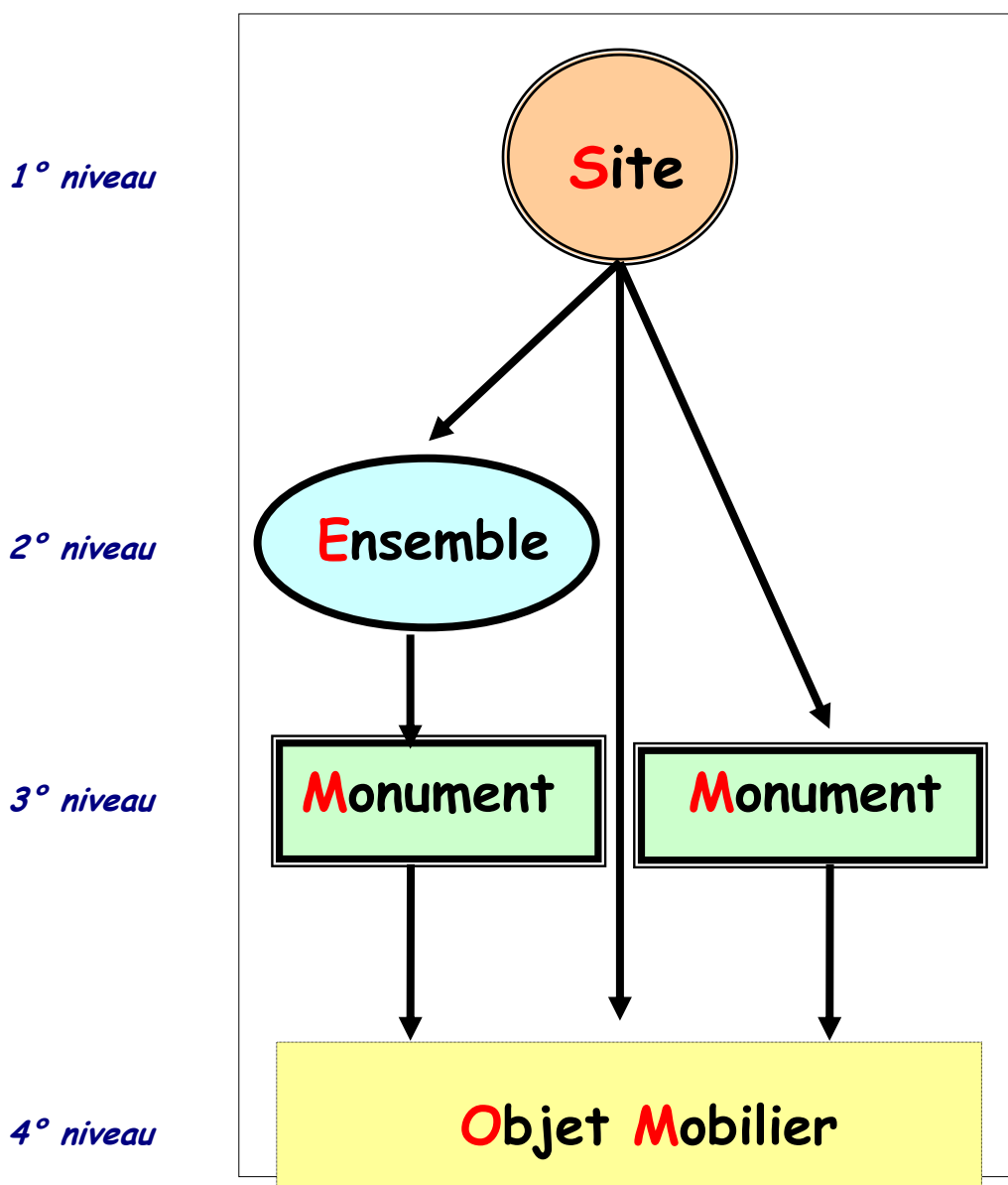


Seguendo le raccomandazioni del Consiglio d'Europa, le informazioni base fornite da un inventario del patrimonio culturale includerebbero:

- Nome del luogo
- Riferimento cartografico
- Situazione topografica
- Attuale condizione del luogo
- Attuali disturbi che interessano il luogo
- Tipo e livello di minaccia di distruzione
- Riferimento bibliografico
- Fotografie

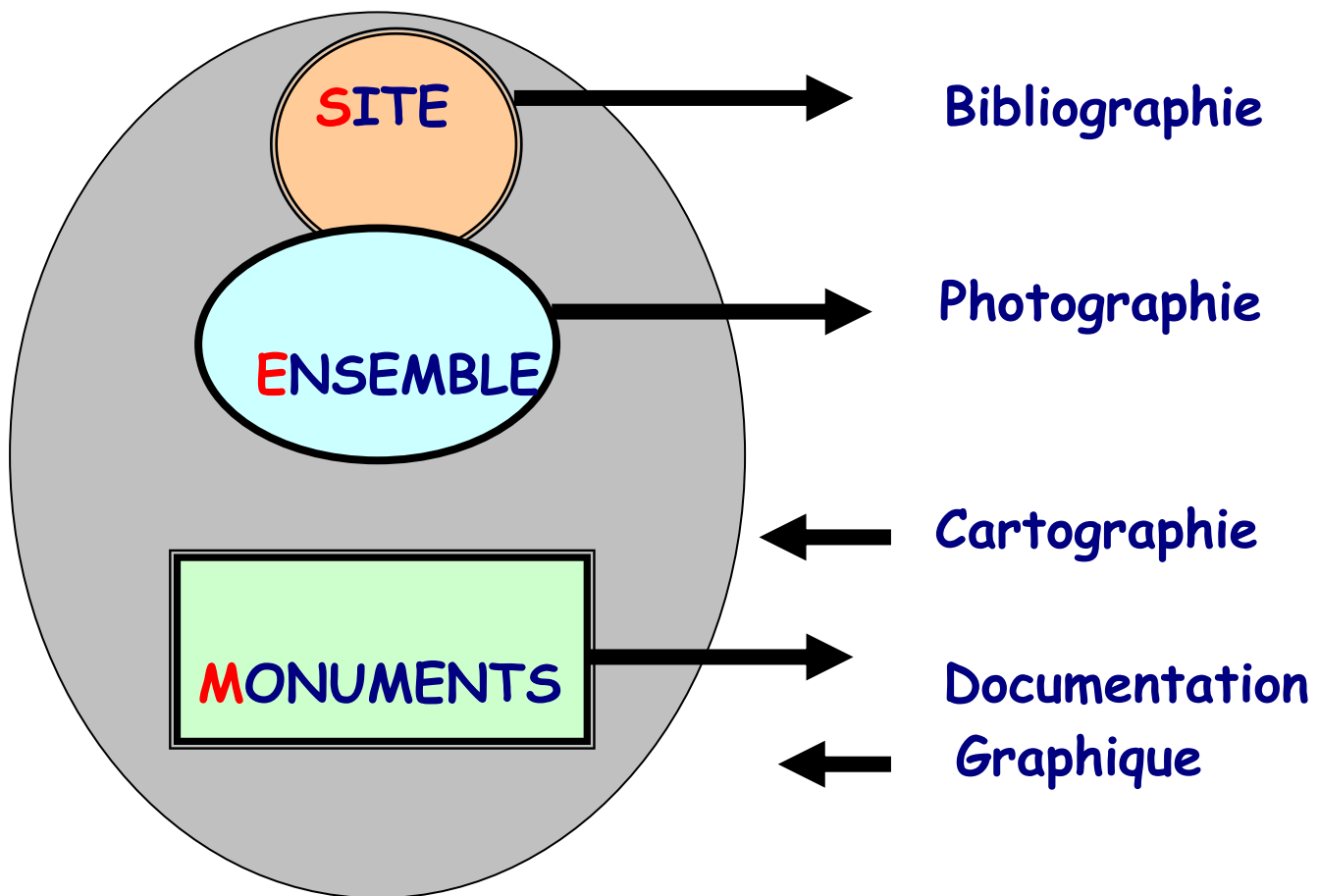
Le “ *Projet de gestion du Patrimoine Culturel de la Tunisie* ” se limite à archiver le patrimoine constitué de monuments archéologiques et historiques, par contre le patrimoine des objets meubles encore présents ou pris à l'intérieur des sites et conservés dans des musées n'a pas été documenté de façon systématique.

Ensuite, à partir de la base de données constitué par le projet, les objets meubles (mosaïques, statues, vaisselle, etc.) pourront être documentés par l'intermédiaire de la fiche “ **Objet Mobilier** ” qui devra être associée à chaque monument ou directement au site.



En parallèle quatre archives de documentation ont été réalisées (photographique et graphique) et de sources documentaires (bibliographique et cartographique) reliées à chaque fiche du catalogue. La même source documentaire (bibliographique, photo aérienne ou cartographie) peut “ contenir ” plusieurs sites et monuments : par conséquent, chaque source documentaire, bien qu’elle soit fichée une seule fois, est connectable à plusieurs monuments.

Le Paragraphe DOCUMENTATION est prévu dans chaque fiche. Cette partie de la fiche fait allusion a de vraies archives plus articulées des sources de documentation où chaque fiche est remplie une seule fois. Ces deuxièmes archives, sont posées durant la phase de reconnaissance des sources, au début de la campagne de mise en fiche, et sont complétées à la fin des opérations d'informatisation des fiches du territoire.



En résumé: il existe une connexion synthétique entre les fiches SITE-ENSEMBLE-MONUMENT et les fiches des Archives contrôlées : grâce à cette " connexion " entre les différentes fiches, il est possible de structurer un système informatif complexe pouvant réaliser de vraies économies au processus d'inventoriage et pouvant mettre en route en même temps, les procédures de normalisation des informations.

La structure des fiches Tunisienne

Tout ceci est mis en évidence par la comparaison entre les trois structures annexées ci-après:

SITE	ENSEMBLE	MONUMENT
REFERENCE	REFERENCE	REFERENCE
<i>IDENTIFICATION</i> Type de fiche Pays Numéro d'identification	<i>IDENTIFICATION</i> Type de fiche Numéro d'identification	<i>IDENTIFICATION</i> Type de fiche Numéro d'identification
<i>NOM</i> Nom du site Autre appellation du site	<i>NOM</i> Nom de l'ensemble Autre appellation de l'ensemble	<i>NOM</i> Nom du monument Autre appellation du monument
<i>REDACTION</i> Date de rédaction Producteur de la référence	<i>REDACTION</i> Date de rédaction Producteur de la référence	<i>REDACTION</i> Date de rédaction Producteur de la référence
	HIERARCHIE	HIERARCHIE
	TYPE DE RELATION NUMERO DI IDENTIFICATION	TYPE DE RELATION NUMERO DI IDENTIFICATION
LOCALISATION	LOCALISATION	LOCALISATION
<i>ORGANISATION ADMINISTRATIVE</i> Gouvernorat Délégation		
<i>ADRESSE</i> Municipalité Ville ou village Nom de la voie Numéro dans la voie	<i>ADRESSE</i> Municipalité Ville ou village Nom de la voie Numéro dans la voie	<i>ADRESSE</i> Municipalité Ville ou village Nom de la voie Numéro dans la voie
<i>LOCALITE</i> Autres toponymes Description de la localisation		
REFERENCES CADASTRALES	REFERENCES CADASTRALES	REFERENCES CADASTRALES
<i>REFERENCES CARTOGRAPHIQUES</i> Méthodologie Topologie <i>REFERENCE</i> Système de référence utilisé Coordonnée Z Coordonnée X Coordonnée Y	<i>REFERENCES CARTOGRAPHIQUES</i> Méthodologie Topologie <i>REFERENCE</i> Système de référence utilisé Coordonnée Z Coordonnée X Coordonnée Y	<i>REFERENCES CARTOGRAPHIQUES</i> Méthodologie Topologie <i>REFERENCE</i> Système de référence utilisé Coordonnée Z Coordonnée X Coordonnée Y
DOCUMENTATION	DOCUMENTATION	DOCUMENTATION
NUMERO D'IDENTIFICATION TYPE DE DOCUMENT	NUMERO D'IDENTIFICATION TYPE DE DOCUMENT	NUMERO D'IDENTIFICATION TYPE DE DOCUMENT
TYPE	TYPE	TYPE
CATEGORIE DU SITE	TYPE D'ENSEMBLE CATEGORIE DE L'ENSEMBLE	TYPE DU MONUMENT CATEGORIE DU MONUMENT PLAN

DATATION**DATATION**

Reference a la partie
Periode culturelle

INTERVALLE DE DATES

Entre
Et

METHODE**DATATION****DATATION**

Reference a la partie
Periode culturelle

INTERVALLE DE DATES

Entre
Et

METHODE**DATATION****DATATION**

Reference a la partie
Periode culturelle

INTERVALLE DE DATES

Entre
Et

METHODE**STRUCTURE****GROS OEUVRES**

Emplacement
Type de structure
Matériaux

COUVERTURES

Emplacement
Configuration de la couverture
Matériaux de couverture

ETAT DE CONSERVATION

REFERENCE A LA PARTIE
ETAT DE CONSERVATION

ETAT DE CONSERVATION

REFERENCE A LA PARTIE
ETAT DE CONSERVATION

ETAT DE CONSERVATION

REFERENCE A LA PARTIE
ETAT DE CONSERVATION

STATUT JURIDIQUE

PROPRIETE

PROTECTION JURIDIQUE

Type de protection
Niveau de protection
Date de protection
Numéro d'identification
Producteur de la référence

STATUT JURIDIQUE

PROPRIETE

PROTECTION JURIDIQUE

Type de protection
Niveau de protection
Date de protection
Numéro d'identification
Producteur de la référence

STATUT JURIDIQUE

PROPRIETE

PROTECTION JURIDIQUE

Type de protection
Niveau de protection
Date de protection
Numéro d'identification
Producteur de la référence

COMMENTAIRE

COMMENTAIRE HISTORIQUE

COMMENTAIRE

COMMENTAIRE HISTORIQUE

COMMENTAIRE

COMMENTAIRE HISTORIQUE

ANNOTATIONS

DESCRIPTION
EXPLOITATION
RISQUES
DIVERS

ANNOTATIONS

DESCRIPTION
EXPLOITATION
RISQUES
DIVERS

ANNOTATIONS

DESCRIPTION
EXPLOITATION
RISQUES
DIVERS