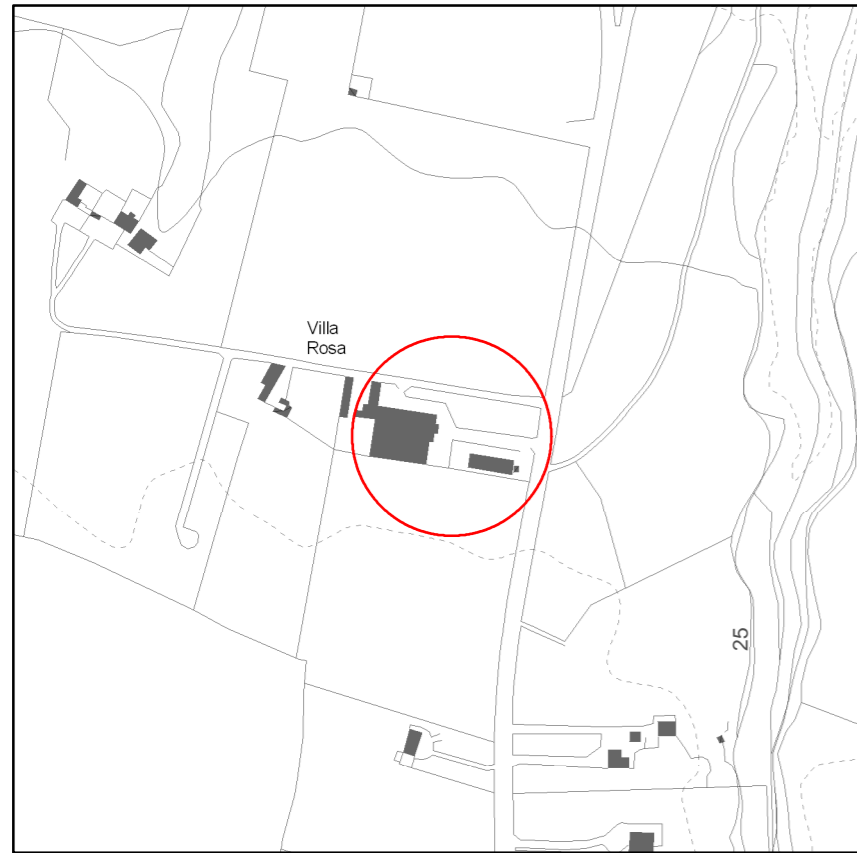


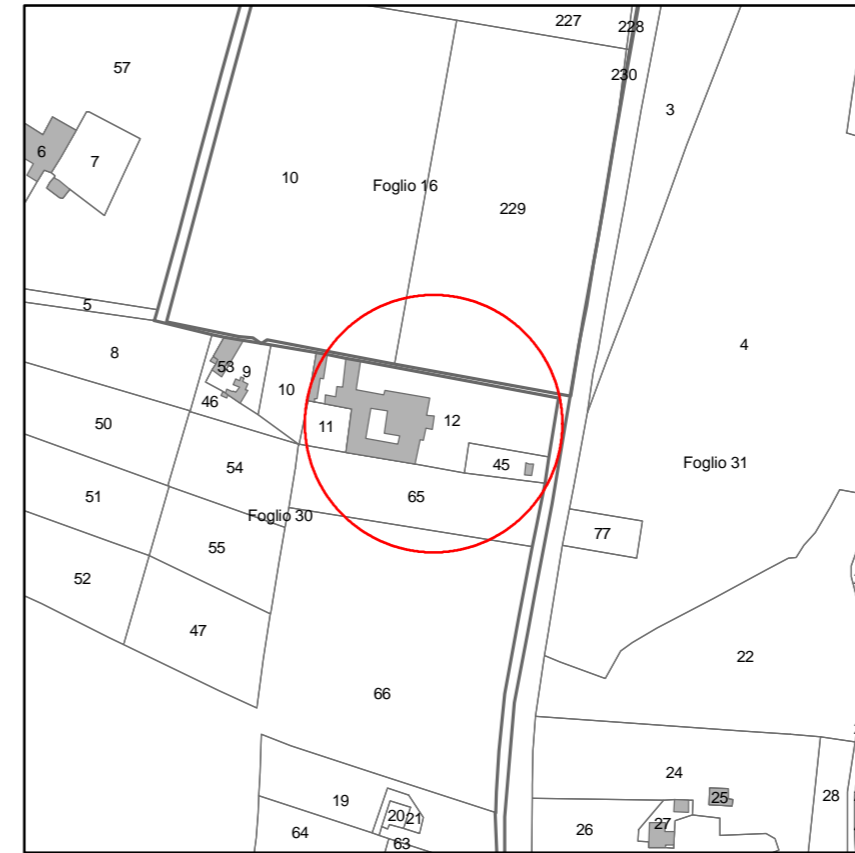


**SCHEDA 121: VILLA ROSA**

Denominazione = Villa Rosa  
 Tipologia edilizia = villa  
 Quota altimetrica = + 29,30 m.l.m.  
 Sistema di tutela = PRG vigente  
 Data presunta di edificazione = /



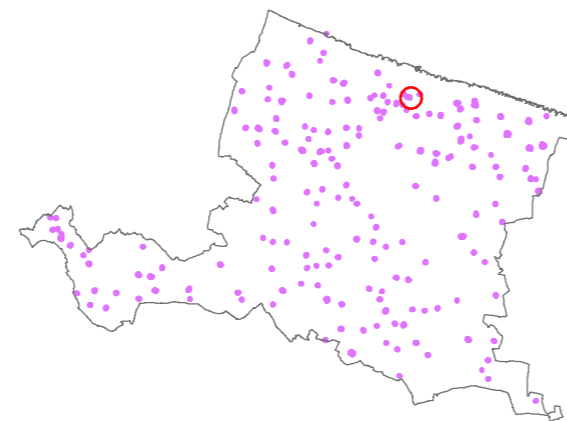
Individuazione del bene su carta tecnica regionale (scala 1:5.000)



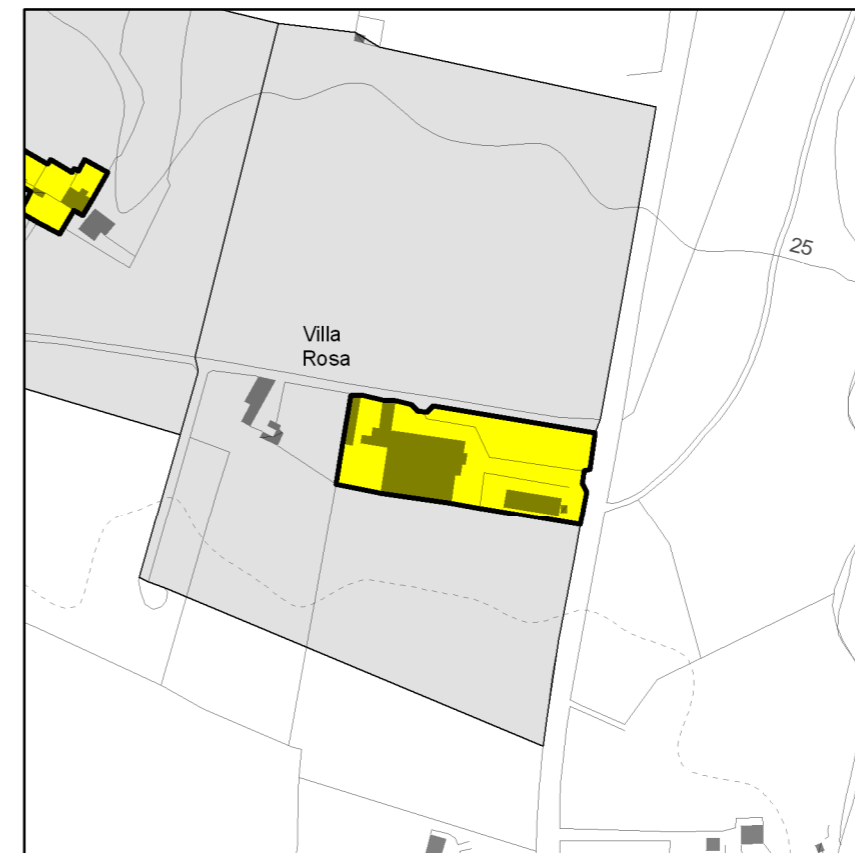
Individuazione del bene su base catastale (scala 1:4.000)



Individuazione del bene su ortofotocarta regionale (scala 1:2.000)



□ limiti comunali  
 ○ Localizzazione del bene



Individuazione del bene su aerofotogrammetria (scala 1:4.000)

■ Area di pertinenza del bene  
 ■ area annessa